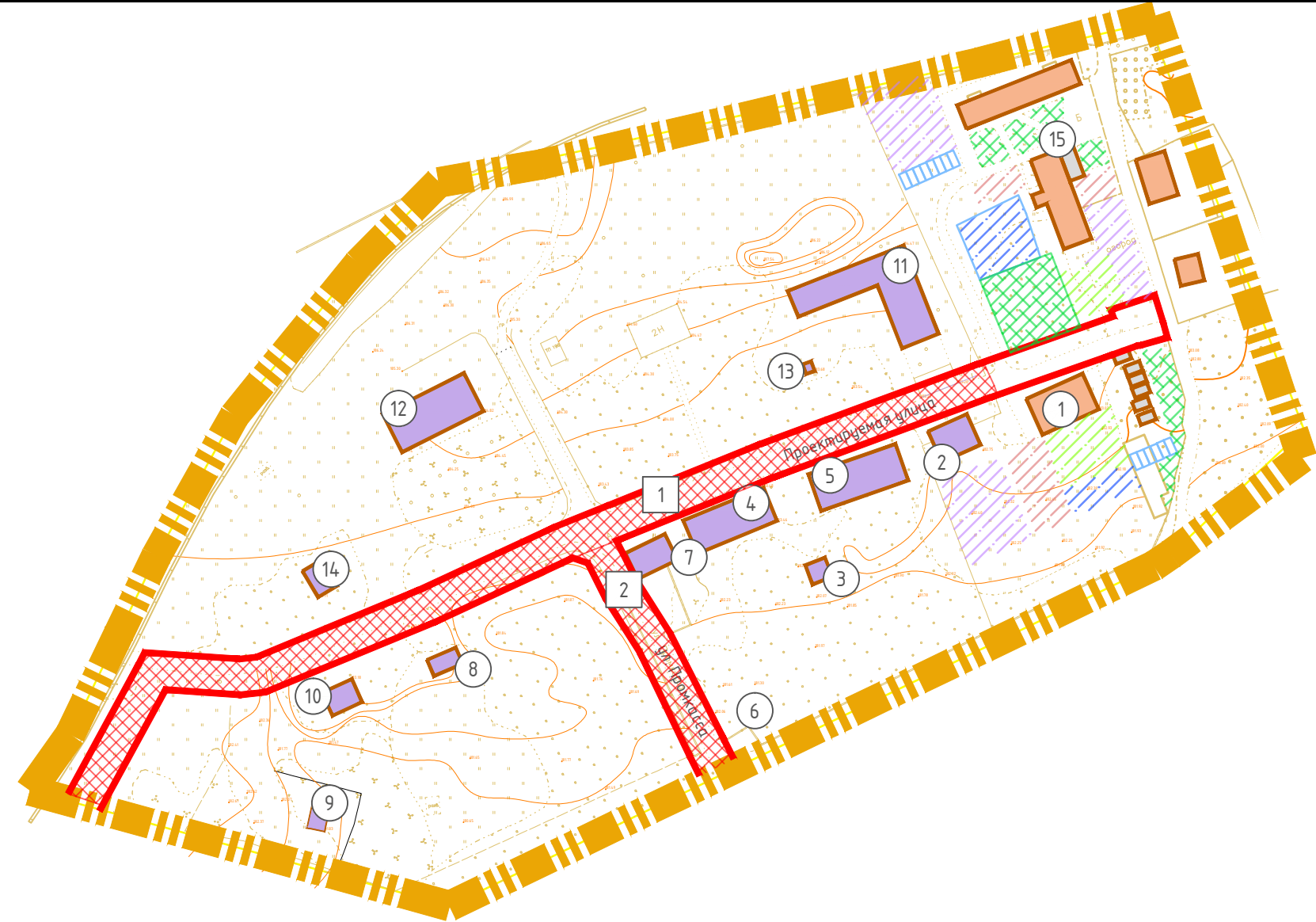


Экспликация объектов капитального строительства				
№ п/п	Наименование	Площадь застройки	Этажность	Адрес
1	Многоквартирный жилой дом	274	1	п. Красный Бор
2	Склад	143,6	1	п. Красный Бор
3	Хранилище	95,5	1	п. Красный Бор
4	Здание штаба	178	1	п. Красный Бор
5	Здание лаборатории	303,3	1	п. Красный Бор
6	Котельная	86,2	1	п. Красный Бор
7	Контрольно-пропускной пункт	85	1	п. Красный Бор
8	Здание лаборатории	41,6	1	п. Красный Бор
9	Водонасосная	31,7	1	п. Красный Бор
10	Караульное помещение	60,6	1	п. Красный Бор
11	Гараж	693,2	1	п. Красный Бор
12	Хранилище	369,5	1	п. Красный Бор
13	Автозаправочная станция	8,3	1	п. Красный Бор
14	Бытовые помещения	38,4	1	п. Красный Бор
15	Многоквартирный жилой дом	332	3	п. Красный Бор



Условные обозначения:

- граница территории, в отношении которой разрабатывается проект планировки
- красные линии, фактически существующие, координируемые в проекте планировки
- жилые здания
- объекты инженерной инфраструктуры
- административные здания
- склады и сараи
- объекты капитального строительства
- номера объектов капитального строительства по экспликации
- зона планируемого размещения объектов капитального строительства



Примечание:  
1. Чертеж разработан на топографической съемке М 1:1000, выполненной отделом геодезических изысканий ООО "МФЦ"БИНОМ" в 2020 г.  
2. Система координат МСК-67, система высот Балтийская.



Масштаб 1:2000

Экспликация зон планируемого размещения объектов капитального строительства

№ п/п	Наименование	Площадь зоны	Этажность	Адрес
1	Зона планируемого размещения Проектируемой улицы	4 192	—	п. Красный Бор
2	Зона планируемого размещения реконструкции улично-дорожной сети	1032	—	п. Красный Бор

						Проект планировки и проект межевания территории, расположенной в районе озера Ключевого, ограниченной территориальной зоной ТЗ, территориальной зоной РЗ, территориальной зоной СД			
Изм.	Кол. уч.	Лист	№ док.	Подп.	Дата				
ГАП		Сидоренкова О.С.				Проект планировки территории Основная (утверждаемая часть)	Стадия	Лист	Листов
							ППТ	3	3
Разработал	Сидоренкова О.С.					Чертеж планируемого размещения объектов капитального строительства. М 1:2000	ООО "МФЦ"БИНОМ"		